



LEGENDA:

trvalý zábor stavby

dočasný zábor stavby

dočasný zábor obec (trvalý zábor bez odkupu)


katastrální mapa (platná k 21.11.2018)

hranice BPEJ s označením bonity

trvalý zábor stavby

dočasný zábor stavby do 1 roku

věčné břemeno




Pardubický kraj

Komenského náměstí 125

532 11 Pardubice

www.pardubickykraj.cz




EVROPSKÁ UNIE

Evropský fond pro regionální rozvoj

Integrovaný regionální operační program

Kontroloval:	Podpis:	Razítko:
Datum:		



projektová, průzkumná a konzultační společnost

PUDIS a.s., Podbabská 1014/20, 160 00, Praha 6

tel.: +420 274 776 645, fax: +420 274 778 656, [www.pudis.cz; info@pudis.cz](mailto:info@pudis.cz)

Vypracoval:
Kolektiv

Hlavní inženýr projektu:
Ing. Barbara Jelínková

Výrobní ředitel:
Ing. Jan Viček

Odpovědný projektant:
Ing. Jan Petr

Ředitel společnosti:
Ing. Martin Höfler

Datum:
10/2019

Investor:
Pardubický kraj
Komenského náměstí 125
532 11 Pardubice

Akce: „Úprava projektové dokumentace na stavbu Modernizace silnice II/298 Býšť – hranice kraje, km 9,700–14,420“	Měřítko: 1:1000	Formát: 12x A4
Příloha: E. Související dokumentace Situace záborů stavby – 3. díl	Stupeň: PDPS	Souprava:
	Číslo přílohy: E.3.4	